

13.07.2013

5. ORI Obere-Nahe



Wolfersweiler
www.msc-obere-nahe.de



Glückner
Drosselweg 3 - 55776 Hahnweiler
www.gloeckner-motorsport.de

Energieparhäuser
Bernd Litz!
Bedachungen
Zimmermöbeldecken
St. Mandeler Str. 75 - 66625 Wolfersweiler
Tel. 0 69 570 23 40 - Fax 0 69 570 23 41

Bitburger
Bitter
Biere

Autohaus Albrecht
www.autohaus-albrecht.com

Ford
AUTO BROCKER
WOLFERSWEILER


Bordbuch B-2: ANFÄNGER



Inhaltsverzeichnis

Seite | Inhalt

- | | |
|---|----------------------------------|
| 1 | Deckblatt |
| 2 | Inhaltsverzeichnis |
| 3 | Durchführungsbestimmungen Teil 1 |
| 4 | Durchführungsbestimmungen Teil 2 |
| 5 | Legende |
| 6 | Aufgabe 12 und 18 |
| 7 | Aufgabe 13 und 14 |
| 8 | Aufgabe 15 und 16 |
| 9 | Aufgabe 17 |



ri ← SÜDWEST
POKAL 2013

Durchführungsbestimmungen Teil 1

Es dürfen alle mit zwei gestrichelt, oder durchgezogenen Linien dargestellten Wege befahren werden. (siehe Legende Seite 5)

Alle mit einem Sperrschild (Zeichen 250 StVo) gekennzeichnete Wege dürfen befahren werden.

Während der gesamten Veranstaltung gilt das Einbahnstraßensystem.

Etappe 1: **Kreuzen oder Amerikanisches Abbiegen ist erlaubt.**

Etappe 2: **Amerikanisches Abbiegen erlaubt, Kreuzen verboten.**

Pfeile, Würmer, Halbpfeile, Punkte dürfen ganz doppelt oder mehrfach befahren werden.

Pfeile nie entgegengesetzt der Pfeilrichtung fahren.

Zwischen den Pfeilen, Würmern, Punkten etc. ist die kürzeste Wegstrecke zufahren.

Das Einhalten der Idealstrecke wird durch stumme Wächter (OK`s), besetzte Kontrollen (SK`s) überwacht:

- Sie stehen immer am rechten Fahrbahnrand
- Kommen auch in Ortschaften vor
- Können negativ sein
- Werden immer in das nächste freie Feld der Bordkarte eingetragen
- Die Bordkarte wird mit einem unradierbaren Stift ausgefüllt

Ein Kartenausschnitt ist nach Erreichen vom Ende des letzten abgebildeten Zeichens nicht mehr für die weitere Idealstrecke zu nutzen. Alle zufahrenden Zeichen sind in Rot eingezeichnet.

Straßen und Wege die von Schriftzeichen, Nummerierungen, Symbolen, weißen/farbigen Flecken etc. des Veranstalters verdeckt/unterbrochen sind, (ausgenommen von Pfeilspitzen und dem Rahmen von Lupen), dürfen nicht befahren werden.

Die Bestimmungen der StVO haben Vorrang vor den Durchführungsbestimmungen.

Alle Regeln können in den Aufgaben einzeln geändert werden!

Durchführungsbestimmungen Teil 2

Strafpunkte

1 Punkt (1 Punkt)	je Minute Vor/Nach-zeit an einer ZK je Sekunde Vor/Nach-zeit GLP (nur bei Punktgleichheit!)
10 Punkte	je Fehler oder freigelassenes Feld
100 Punkte	- Auslassen einer DK oder Strecken-ZK - Manipulation der Bordkarte
adW	- Auslassen der Ziel-ZK - Überschreiten der Karenz - Verlust/Polizeiliche Eintragung der/in die Bordkarte - Unsportlichkeit

Hinweise










Denkt bitte daran: Ihr seid Teilnehmer einer Orientierungsfahrt!
Dies ist keine Bestzeitveranstaltung!

Nehmt bitte Rücksicht auf das Ruhe- und Erholungsbedürfnis der Bevölkerung und achtet besonders auf Fußgänger und Radfahrer! Wenn Ihr einmal anhalten müsst, dann bitte dort wo andere Teilnehmer sowie der übrige Straßenverkehr nicht beeinträchtigt werden!






Vielen Dank!

Legende

Zeichen

	Anfang einer Aufgabe
	Ende einer Aufgabe
	Nummerierung einer Aufgabe
	Zeigehand (Ende der letzten Aufgabe)
	Pfeil
	Halbpfeil
	Wurm
	Punkt
	Grüner Wurm = Gegenverkehr erlaubt

Kartenlegende 1:25.000

	Schnellverkehrsstraße (mindestens vier Fahrstreifen)	} teilweise im Bau
	Hauptstraße (Breite mindestens 6 m)	
	Nebenstraße (Breite mindestens 4 m)	
	Hauptweg (befestigt)	
	Nebenweg (befestigt); Nebenweg (unbefestigt)	

Kontrollen



Zeitkontrolle (ZK)



Durchfahrtskontrolle (DK)
Ohne Zeitvorgabe - Bordkartenwechsel



Stempelkontrolle (SK)



Start GLP



Ende GLP

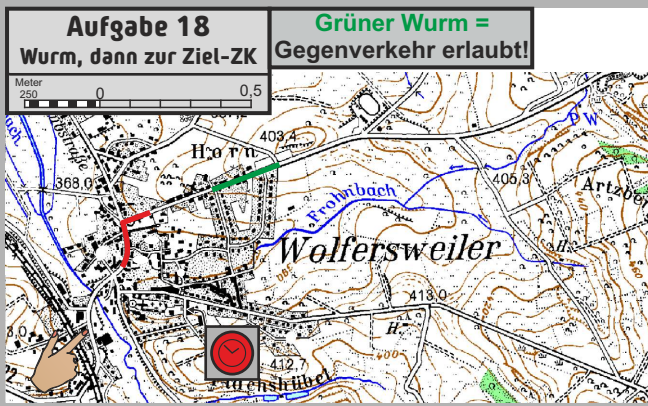
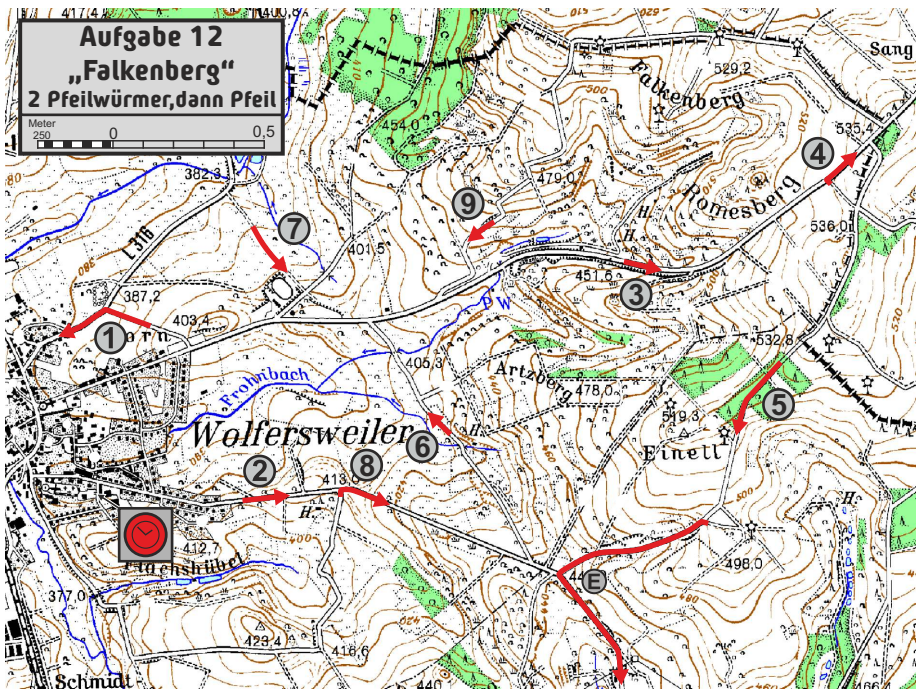
ZK 2B - Wolfersweiler III
 ZK 3 - Wolfersweiler IV

Entfernung:
 95,72 km

Etappe 2
 Abschnitt 3

Durchschnitt:
 31,91 km/h

Zeit:
 180 min



Vielen Dank für eure Teilnahme und ich hoffe euch hat die Ori gefallen!

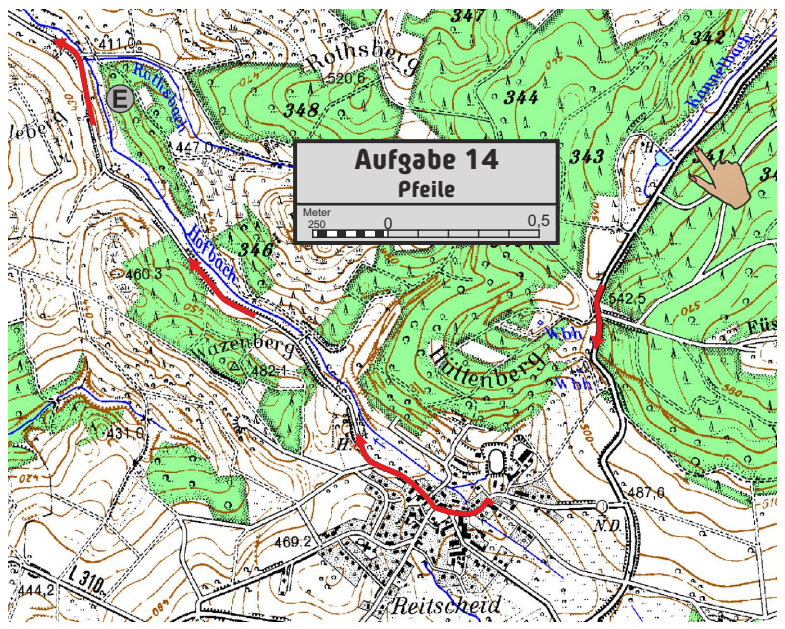
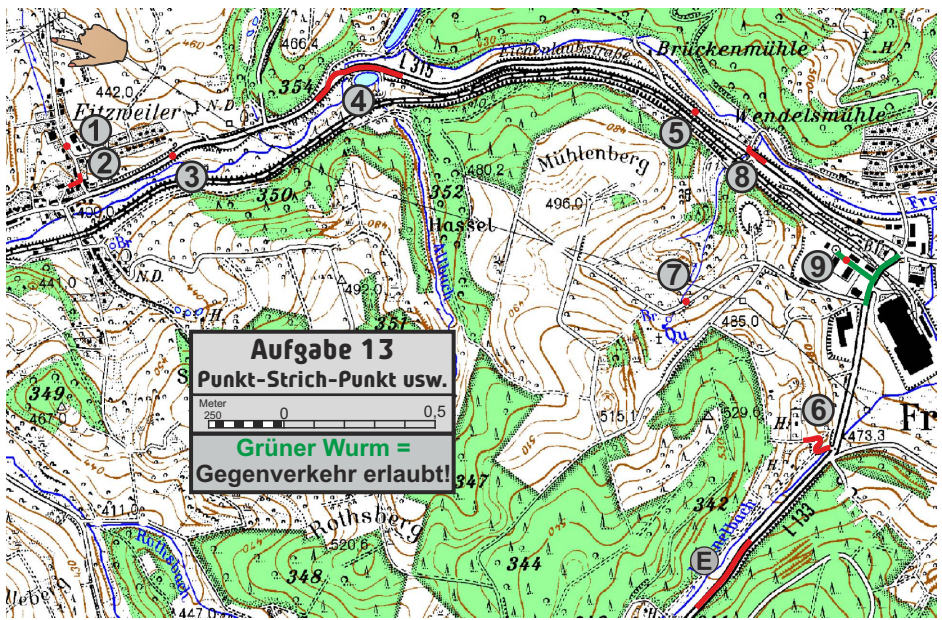
ZK 2B - Wolfersweiler III
 ZK 3 - Wolfersweiler IV

Entfernung:
 95,72 km

Etappe 2
 Abschnitt 3

Durchschnitt:
 31,91 km/h

Zeit:
 180 min



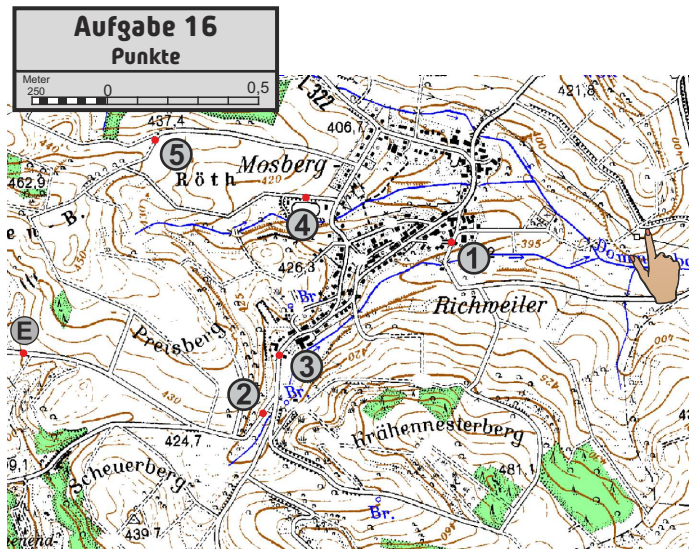
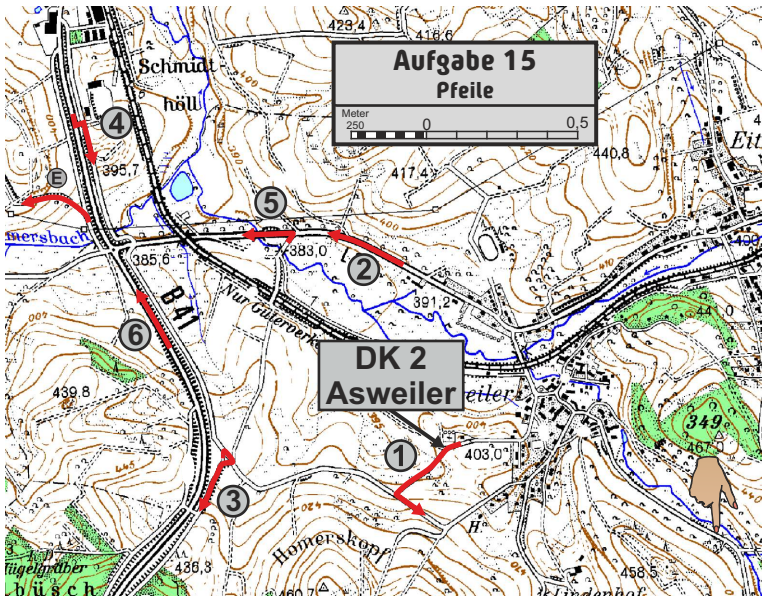
ZK 2B - Wolfersweiler III
 ZK 3 - Wolfersweiler IV

Entfernung:
 95,72 km

Etappe 2
 Abschnitt 4

Durchschnitt:
 31,91 km/h

Zeit:
 180 min



ZK 2B - Wolfersweiler III
 ZK 3 - Wolfersweiler IV

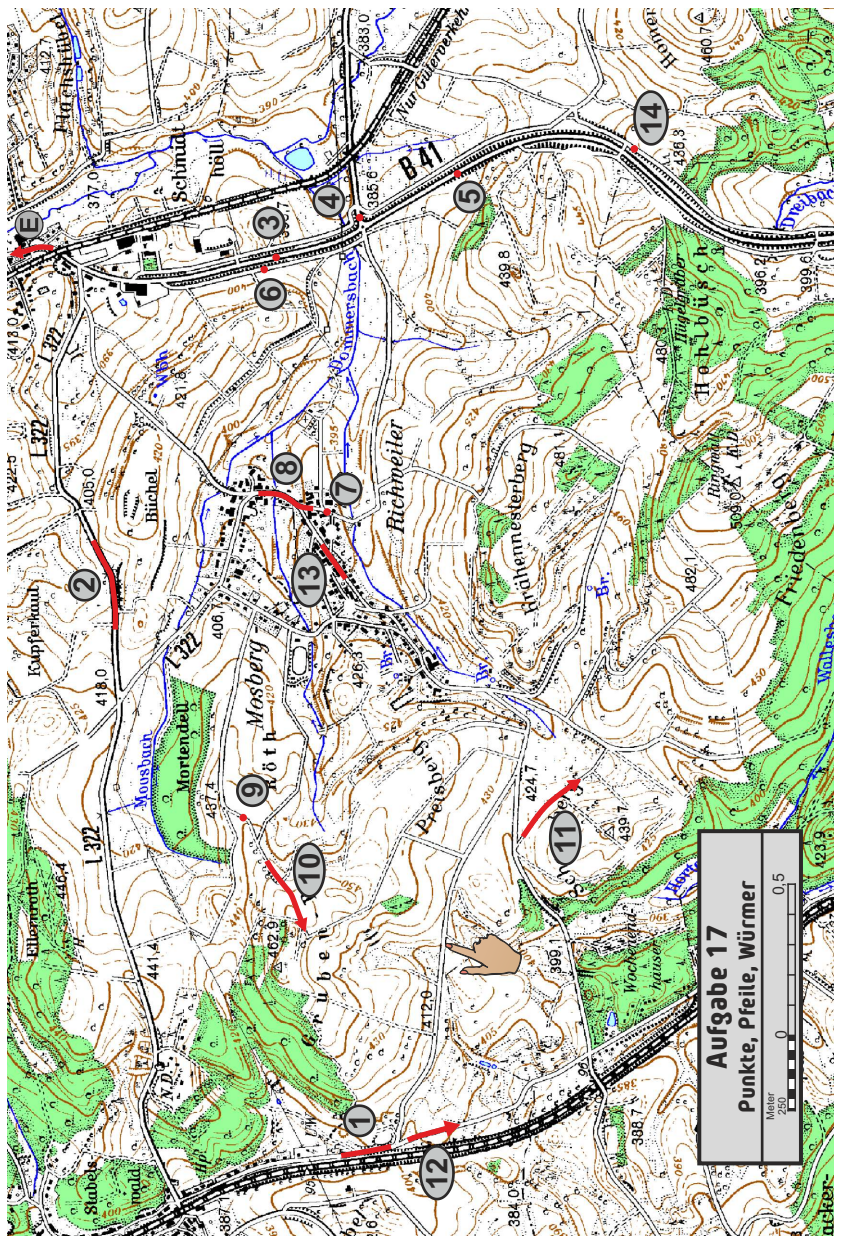
Entfernung:
 95,72 km

Etappe 2
 Abschnitt 4



Durchschnitt:
 31,91 km/h

Zeit:
 180 min



Aufgabe 18 auf Seite 6!



Fahrspaß schreibt
man mit RS.



Abbildung zeigt Sonderausstattung

ŠKODA Fabia Combi RS. Mit 180 PS ist er einer der Schnellsten seiner Art. Und er bietet jede Menge Platz, auch fürs Gepäck. Bis zu 1.460 Liter Laderaum stehen Ihnen zur Verfügung. Für viel Komfort sorgen das dynamische Kurvenlicht, die Klimaanlage Climatronic, Sportsitze u. v. m. Lernen Sie ihn kennen. Jetzt einsteigen und testen.

Kraftstoffverbrauch für den ŠKODA Fabia Combi RS 1,4 I TSI, 132 kW (180 PS), in l/100 km, innerorts: 7,7; außerorts: 5,2; kombiniert: 6,2; CO₂-Emission, kombiniert: 148 g/km (gemäß VO (EG) Nr. 715/2007). Effizienzklasse D

**Autohaus
Albrecht**

Autohaus Albrecht

Leipziger Straße 1, 66606 St. Wendel

Tel: 06851 2172, Fax: 06851 83122

info@autohaus-albrecht.com, www.autohaus-albrecht.com